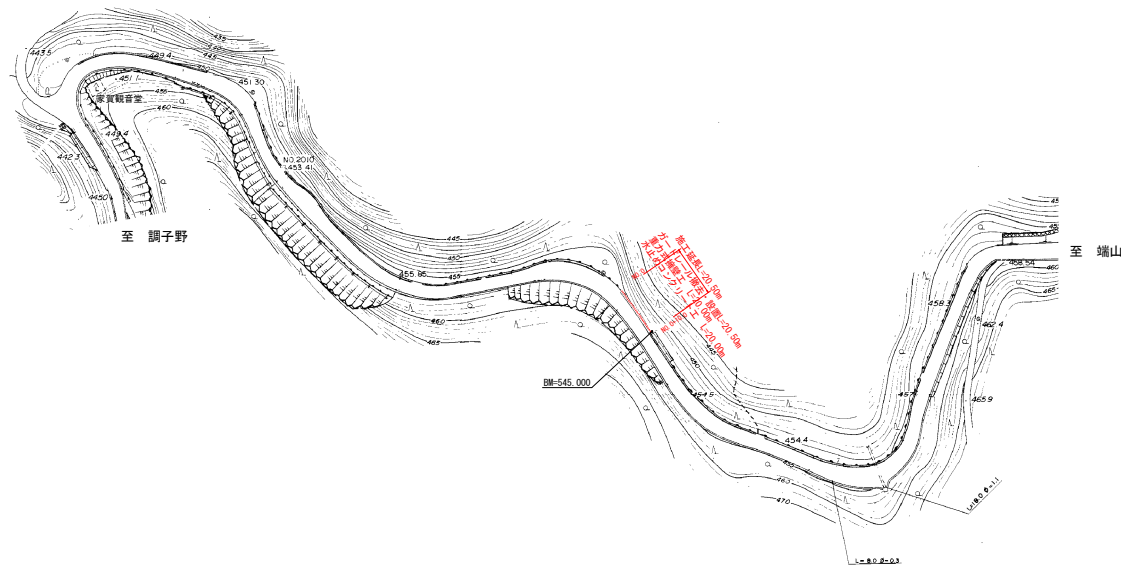
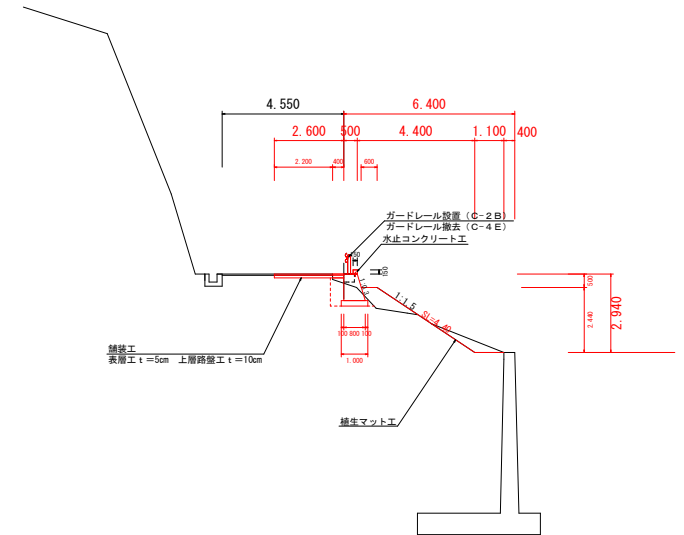


平面図 S=1/1000



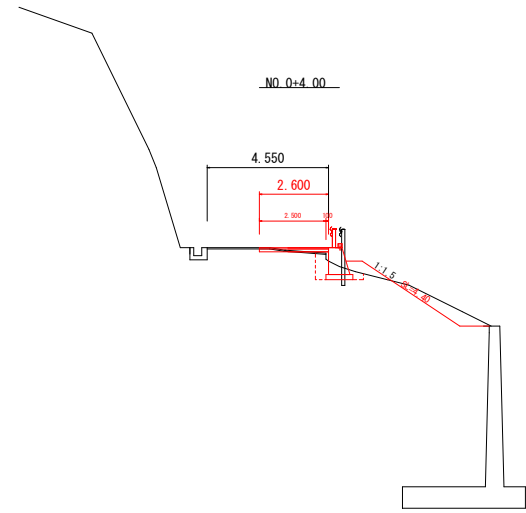
標準断面図 S=1/100



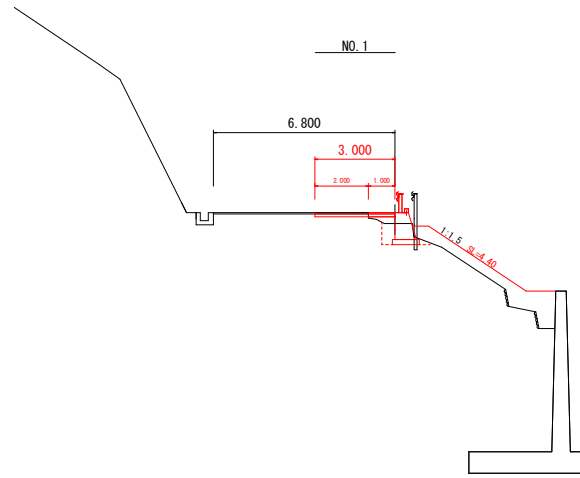
実施設計図面

工事名	R4馬土 端山調子野線 つ・貞光寄買道上 道路修繕工事		
路線名等	(一) 端山調子野線		
工事箇所	奥馬部つるぎ町貞光寄買道上		
縮尺	図示	図面番号	1 / 4
会社名			
事業者名	徳島県西部総合県民局農土整備部<奥馬>		

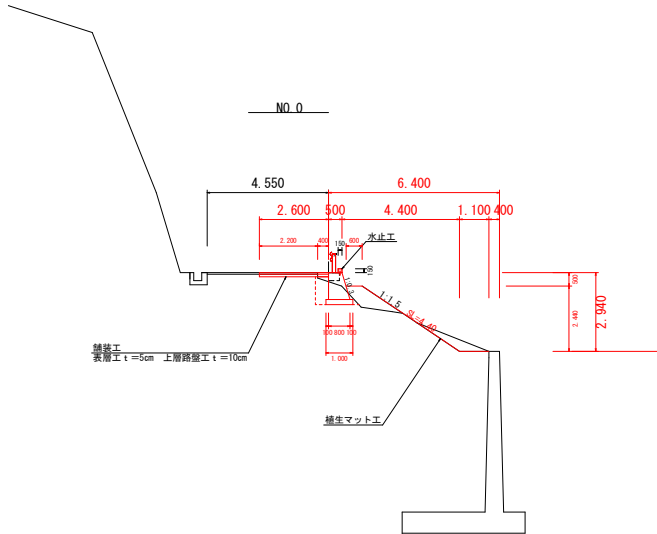
横断面図 S=1/100



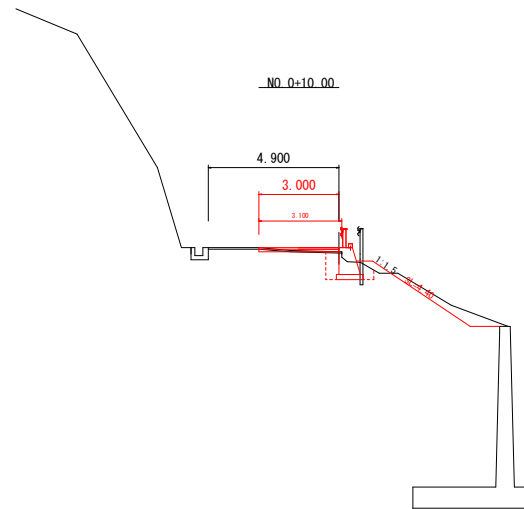
掘	削	土石	1.4
床	堀	土石	1.0
盛	土	土石	0.6
埋戻(後)	土	土石	0.4
基面	修正		1.0
法面	修正		4.4
AS取壊し			2.5
AS舗装復旧工			2.6
法面保護工			6.1



掘	削	土石	0.2
床	堀	土石	1.1
盛	土	土石	3.8
埋戻(後)	土	土石	0.4
基面	修正		1.0
法面	修正		4.4
AS取壊し			2.0
AS舗装復旧工			3.0
法面保護工			6.1



掘	削	土石	0.8
床	堀	土石	1.1
盛	土	土石	0.9
埋戻(後)	土	土石	0.5
基面	修正		1.0
法面	修正		4.4
AS取壊し			2.2
AS舗装復旧工			2.6
法面保護工			6.1



掘	削	土石	1.2
床	堀	土石	1.3
盛	土	土石	0.3
埋戻(後)	土	土石	0.5
基面	修正		1.0
法面	修正		4.4
AS取壊し			3.1
AS舗装復旧工			3.0
法面保護工			6.1

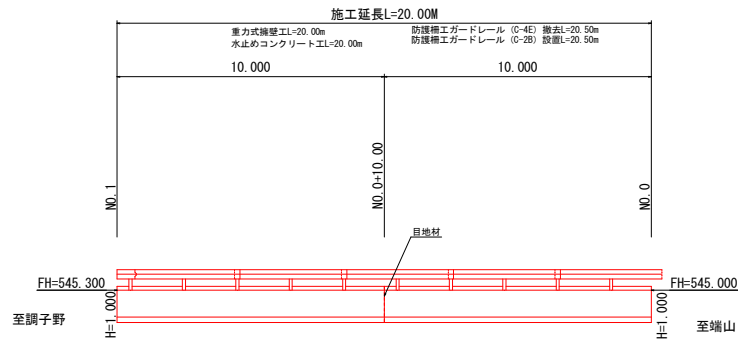
舗装工  
表層工 t=5cm 上層路盤工 t=10cm

植生マット工

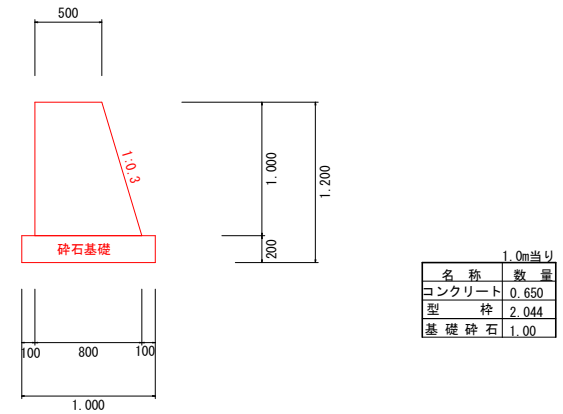
実施設計図面

工事名	R4馬士 瑞山崎子野線 つ・貞光家貫道上 道路修繕工事		
路線名等	(一) 瑞山崎子野線		
工事箇所	美馬郡つるぎ町貞光家貫道上		
図面名	横断面図		
縮尺	図示	図面番号	2 / 4
会社名			
事業者名	徳島県西部総合県民局県土整備部<美馬>		

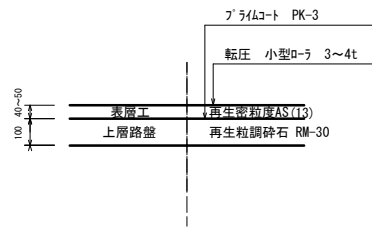
# 展開図 S=1/100



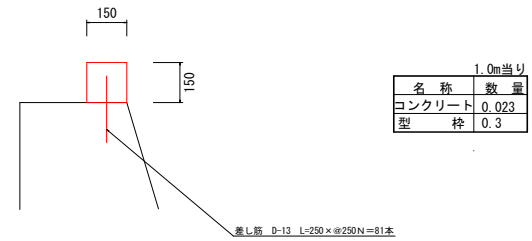
# 重力式擁壁工 S=1/20



# 舗装工詳細図



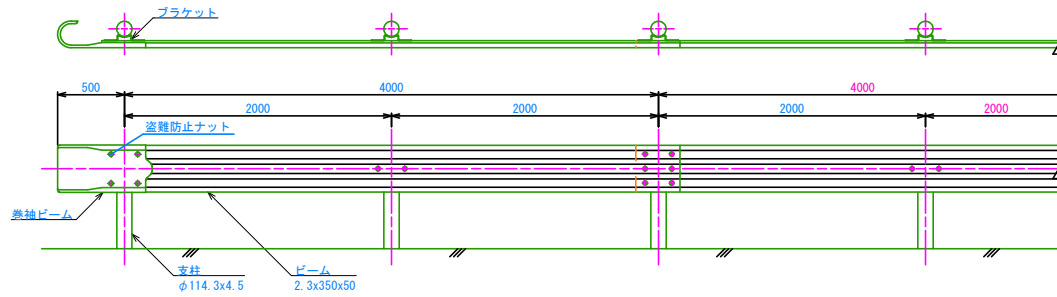
# 水止めコンクリート工 S=1/10



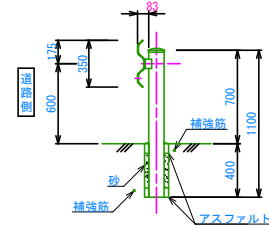
# 実施設計図面

工事名	R4馬土 端山調子野線 つ・貞光家買道上 道路修繕工事
路線名等	(一) 端山調子野線
工事箇所	美馬郡つるぎ町貞光家買道上
図面名	展開図・詳細図
縮尺	図示 図面番号 3 / 4
会社名	
事業者名	徳島県西部総合県民局県土整備部<美馬>

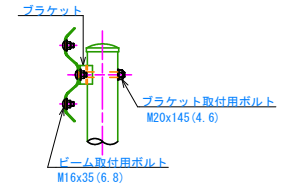
ガードレール (C-2B) 組立図 S=1/20



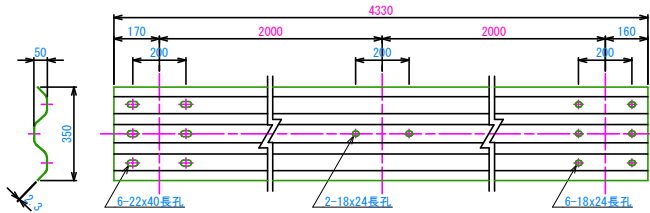
断面図 S=1/20



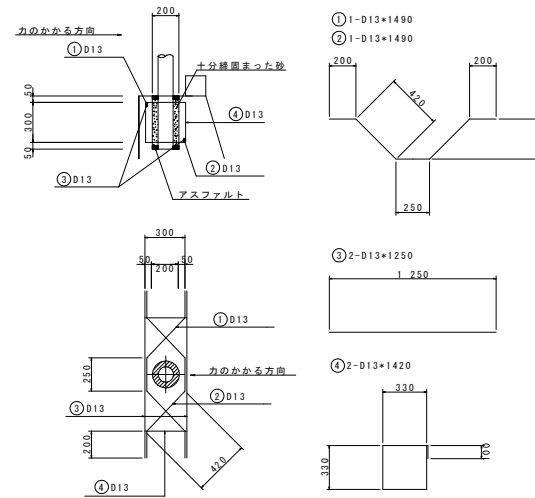
取付詳細図 S=1/10



ビーム S=1/10



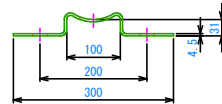
ガードレール補強筋 S=1/20



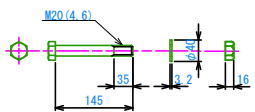
巻袖ビーム S=1/10



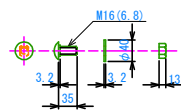
ブラケット S=1/5



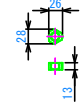
ブラケット取付用ボルト S=1/5



ビーム取付用ボルト S=1/5



盗難防止ナット S=1/5



特記事項

- ・巻袖ビーム1箇所につき1個、盗難防止ナットを取付すること

支柱1本当り			
名	称	数	量
鉄筋 (D13)		8.28	kg
砂		0.01	m <sup>3</sup>
アスファルト			適量

実施設計図面

工事名	R4馬士 瑞山嶺子野線 つ・貞光家買道下 道路修繕工事
路線名等	(一) 瑞山嶺子野線
工事箇所	美馬部つるぎ町貞光家買道下
図面名	ガードレール組立詳細図
縮尺	図示
図面番号	4 / 4
会社名	
事業者名	徳島県西部総合県民局補土整備部<美馬>